

# Plan d'urbanisme de Sainte-Pétronille

## Débits journaliers moyens du réseau routier en 2014





Annexe 2 - Carte 9

### Légende

3 600 = DJMA  
4 900 = DJME  
2 500 = DJMH

### Débit (D) journalier (J) moyen (M)

DJMA = Annuel  
DJME = Estival  
DJMH = Hivernal

-  Réseau routier
-  Limites municipales
-  MRC de L'Île-d'Orléans
-  MRC limitrophes

1:13 000



Sources : Municipalité de Sainte-Pétronille  
© Gouvernement du Québec  
Projection cartographique: MTM Zone 7 NAD83

MODIFICATIONS	No	Règlement no	Adopté le	Entrée en vigueur le

Règlement numéro \_\_\_\_\_

Adopté par le Conseil de la  
municipalité de Sainte-Pétronille le \_\_\_\_\_

En vigueur le \_\_\_\_\_

Jean-François Labbé  
Directeur général

Harold Noël  
Maire



Village de  
Sainte-Pétronille

3 600  
4 900  
2 500

**H**

Québec

Lévis

Sainte-Pétronille

Saint-Pierre

Rue d'Orléans

Chemin Royal

Saint-Laurent