

Québec






Lévis

# Plan d'urbanisme de Sainte-Pétronille

## Les sources de contraintes anthropiques

Annexe 2 - Carte 8

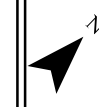
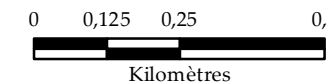
### Légende

-  Limites municipales
-  MRC de L'Île-d'Orléans
-  MRC limitrophes
-  Route 368
-  Terrain contaminé



8229,  
Chemin-Royal

1:13 000



Sources : Municipalité de Sainte-Pétronille  
 © Gouvernement du Québec  
 Projection cartographique: MTM Zone 7 NAD83

MODIFICATIONS	No	Règlement no	Adopté le	Entrée en vigueur le

Règlement numéro \_\_\_\_\_

Adopté par le Conseil de la  
municipalité de Sainte-Pétronille le \_\_\_\_\_

En vigueur le \_\_\_\_\_

Jean-François Labbé  
 Directeur général

Harold Noël  
 Maire



Village de  
 Sainte-Pétronille