

Québec

Lévis

Saint-Pierre

Chemin Royal

Saint-Laurent

Sainte-Pétronille




Rue d'Orléans

Plan d'urbanisme de Sainte-Pétronille

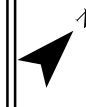
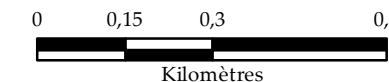
Territoires d'intérêt esthétique - Les grandes unités de paysage

Annexe 2 - Carte 6

Légende

-  MRC de L'Île-d'Orléans
-  Périmètre d'urbanisation
-  MRC limitrophes
-  Réseau routier
-  : Escarpements et estrans du versant sud
-  : Pointe de Sainte-Pétronille
-  : Coteaux du versant nord
-  : Escarpements et estrans du versant nord
-  : Estuaire d'eau douce du fleuve St-Laurent

1:13 000



Sources : MRC de L'Île-d'Orléans
Communauté métropolitaine de Québec (CMQ)
Projection cartographique: MTM Zone 7 NAD83

MODIFICATIONS	No	Règlement no	Adopté le	Entrée en vigueur le

Règlement numéro _____

Adopté par le Conseil de la
municipalité de Sainte-Pétronille le _____

En vigueur le _____

Jean-François Labbé
Directeur général

Harold Noël
Maire



Village de
Sainte-Pétronille