









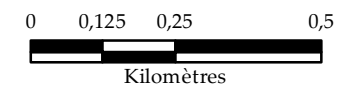
**Plan d'urbanisme de  
Sainte-Pétronille**

**Les sites de prélèvements  
d'eau de catégorie 2**  
Annexe 1 - Carte 7

**Légende**

-  Périmètre d'urbanisation
-  Limites municipales
-  MRC de L'Île-d'Orléans
-  MRC limitrophes
-  Réseau routier
-  Puits de surface
-  Puits tubulaire
-  Source à bassin unique

**1:13 000**



Sources : Municipalité de Sainte-Pétronille,  
© Gouvernement du Québec  
Projection cartographique: MTM Zone 7 NAD83

MODIFICATIONS	No	Règlement no	Adopté le	Entrée en vigueur le

Règlement numéro \_\_\_\_\_  
Adopté par le Conseil de la  
municipalité de Sainte-Pétronille le \_\_\_\_\_  
En vigueur le \_\_\_\_\_

Jean-François Labbé  
Directeur général

Harold Noël  
Maire



Village de  
Sainte-Pétronille

Québec

Lévis

*Saint-Pierre*

*Sainte-Pétronille*

*Rue d'Orléans*

*Chemin Royal*

*Saint-Laurent*

