








**Plan d'urbanisme de
Sainte-Pétronille**

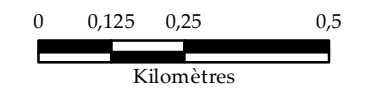
**Le parcours du service
de transport en commun**

Annexe 1 - Carte 6

Légende

-  Points d'embarquement/débarquement sans réservation
-  Tracé de PLUMobile
-  Périmètre d'urbanisation
-  Limites municipales
-  MRC de L'Île-d'Orléans
-  MRC limitrophes
-  Réseau routier

1:13 000



Sources : Municipalité de Sainte-Pétronille
PLUMobile
Projection cartographique: MTM Zone 7 NAD83

| MODIFICATIONS | No | Règlement no | Adopté le | Entrée en vigueur le |
|---------------|----|--------------|-----------|----------------------|
| | | | | |
| | | | | |
| | | | | |

Règlement numéro _____
Adopté par le Conseil de la
municipalité de Sainte-Pétronille le _____
En vigueur le _____

Jean-François Labbé
Directeur général

Harold Noël
Maire



Village de
Sainte-Pétronille



Québec

Lévis

Ch.Royal/
Rue de l'Église

Sainte-Pétronille

Rue d'Orléans

Saint-Pierre

Saint-Laurent

Chemin Royal