

Québec









Lévis

Plan d'urbanisme de Sainte-Pétronille

Le réseau cyclable projeté de la municipalité

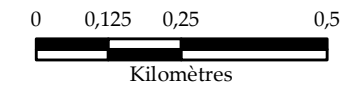
Annexe 1 - Carte 5

Légende

-  Accotement
-  Chaussée partagée
-  Site propre ou accotement
-  Réseau routier
-  Limites municipales
-  MRC de L'Île-d'Orléans
-  MRC limitrophes
-  Cours d'eau



1:13 000



Sources : Municipalité de Sainte-Pétronille
 © Gouvernement du Québec
 Projection cartographique: MTM Zone 7 NAD83

MODIFICATIONS	No	Règlement no	Adopté le	Entrée en vigueur le

Règlement numéro _____

Adopté par le Conseil de la municipalité de Sainte-Pétronille le _____

En vigueur le _____

Jean-François Labbé
 Directeur général

Harold Noël
 Maire



Village de Sainte-Pétronille