






Québec

# Plan d'urbanisme de Sainte-Pétronille

Les routes sous la gestion  
du MTMDET

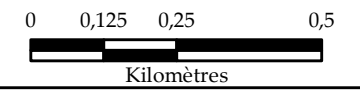
Annexe 1 - Carte 3

## Légende

-  Périmètre d'urbanisation
-  Limites municipales
-  MRC de L'Île-d'Orléans
-  MRC limitrophes
-  Route 368 (MTMDET)



**1:13 000**



Sources : Municipalité de Sainte-Pétronille  
 © Gouvernement du Québec  
 Projection cartographique: MTM Zone 7 NAD83

MODIFICATIONS	No	Règlement no	Adopté le	Entrée en vigueur le

Règlement numéro \_\_\_\_\_

Adopté par le Conseil de la  
municipalité de Sainte-Pétronille le \_\_\_\_\_

En vigueur le \_\_\_\_\_

\_\_\_\_\_  
 Jean-François Labbé  
 Directeur général

\_\_\_\_\_  
 Harold Noël  
 Maire



Village de  
Sainte-Pétronille