









**Plan d'urbanisme de  
Sainte-Pétronille**

**Le réseau routier  
de la municipalité**

Annexe 1 - Carte 2

**Légende**

-  Chemin Royal
-  Rue d'Orléans
-  Réseau routier local
-  Projeté
-  Limites municipales
-  Périmètre d'urbanisation
-  MRC de L'Île-d'Orléans
-  MRC limitrophes

**1:12 500**



Sources : Municipalité de Sainte-Pétronille  
© Gouvernement du Québec  
Projection cartographique: MTM Zone 7 NAD83

MODIFICATIONS	No	Règlement no	Adopté le	Entrée en vigueur le

Règlement numéro \_\_\_\_\_  
Adopté par le Conseil de la  
municipalité de Sainte-Pétronille le \_\_\_\_\_  
En vigueur le \_\_\_\_\_

Jean-François Labbé  
Directeur général

Harold Noël  
Maire



Village de  
Sainte-Pétronille

