







Québec

# Plan d'urbanisme de Sainte-Pétronille

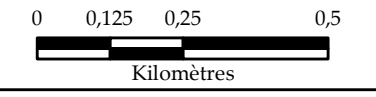
## Les cours d'eau de la municipalité

Annexe 1 - Carte 11

### Légende

-  Cours d'eau
-  Périmètre d'urbanisation
-  Limites municipales
-  MRC de L'Île-d'Orléans
-  MRC limitrophes
-  Réseau routier

1:13 000



Sources : Municipalité de Sainte-Pétronille  
 © Gouvernement du Québec  
 Projection cartographique: MTM Zone 7 NAD83

MODIFICATIONS	No	Règlement no	Adopté le	Entrée en vigueur le


Règlement numéro \_\_\_\_\_

Adopté par le Conseil de la municipalité de Sainte-Pétronille le \_\_\_\_\_

En vigueur le \_\_\_\_\_

Jean-François Labbé  
Directeur général

Harold Noël  
Maire



Village de Sainte-Pétronille

