








Québec

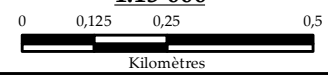
Plan d'urbanisme de Sainte-Pétronille

La zone agricole permanente Annexe 1 - Carte 10

Légende

-  Périimètre d'urbanisation
-  Limites municipales
-  MRC de L'Île-d'Orléans
-  MRC limitrophes
-  Zone agricole
-  Îlots destructurés
-  Secteur boisé

1:13 000



Sources : Municipalité de Sainte-Pétronille,
© Gouvernement du Québec
Projection cartographique: MTM Zone 7 NAD83

| MODIFICATIONS | No | Règlement no | Adopté le | Entrée en vigueur le |
|---------------|----|--------------|-----------|----------------------|
| | | | | |
| | | | | |
| | | | | |

Règlement numéro _____

Adopté par le Conseil de la
municipalité de Sainte-Pétronille le _____

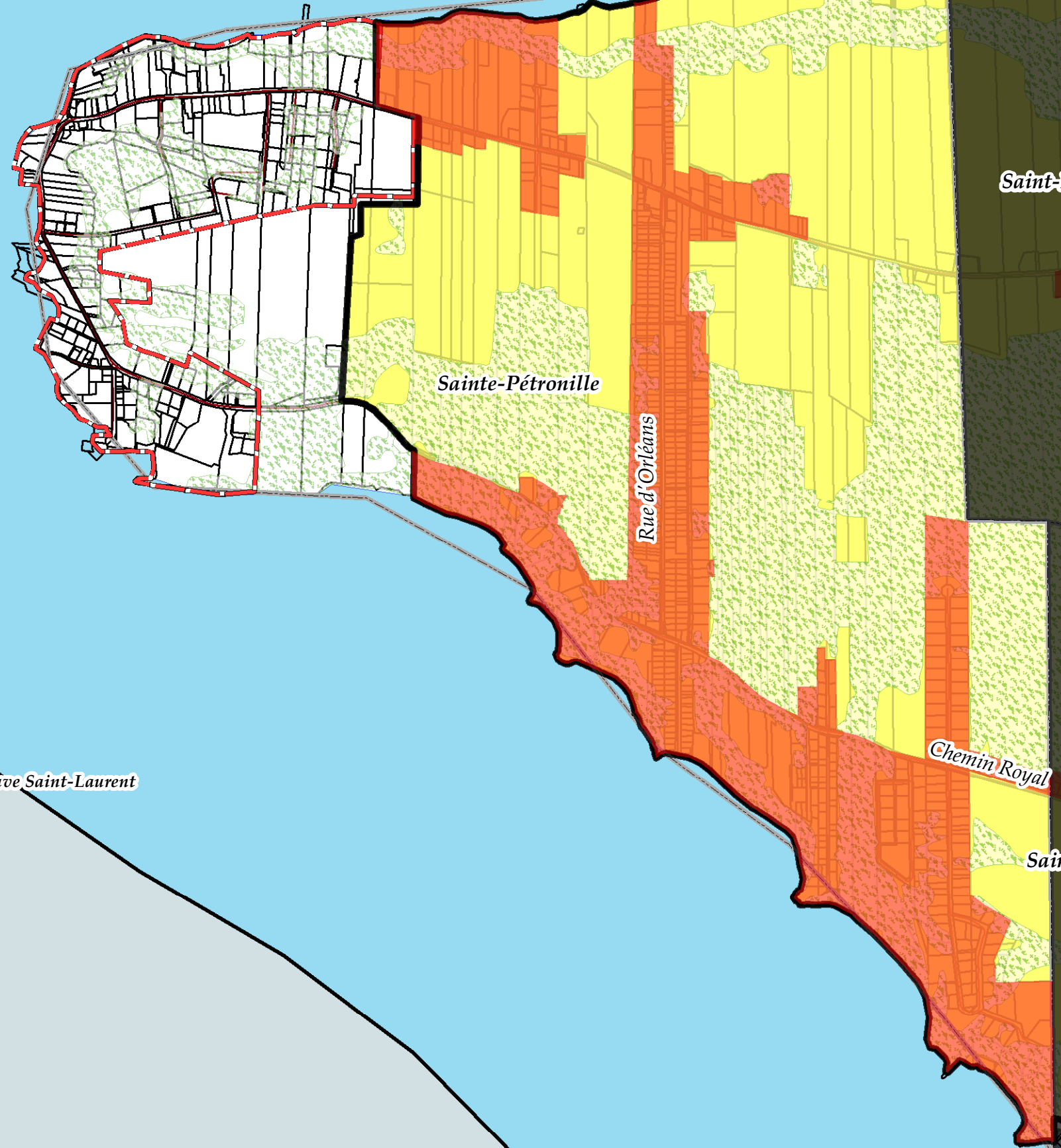
En vigueur le _____

Jean-François Labbé
Directeur général

Harold Noël
Maire



Village de
Sainte-Pétronille



Lévis

Fleuve Saint-Laurent

Sainte-Pétronille

Rue d'Orléans

Saint-Pierre

Chemin Royal

Saint-Laurent